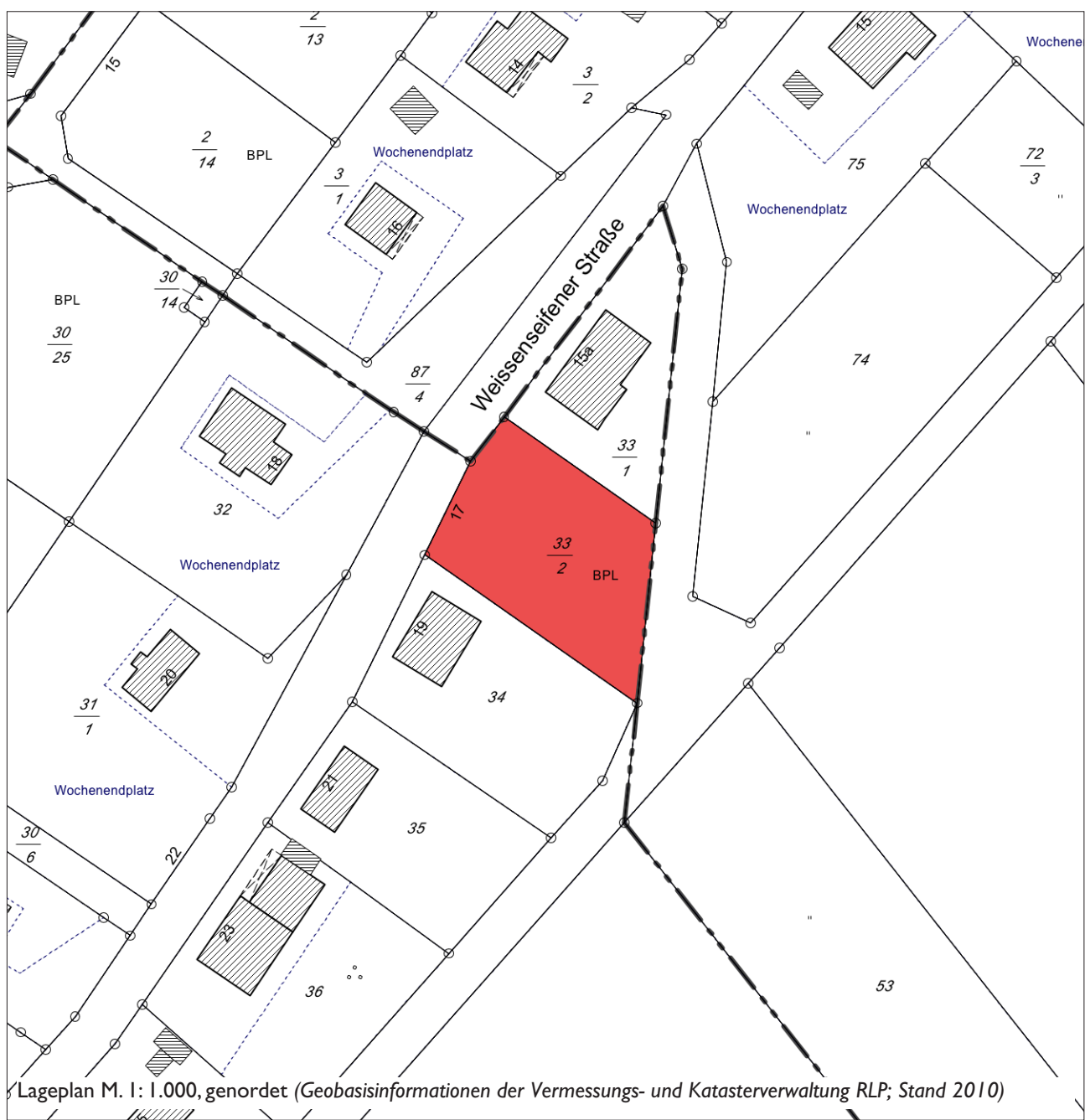


KOPP

Weißenseifener Straße 17



PLANUNGSRECHT

- Bebauungsplan** (§ 30 BauGB)
- Innenbereich** (§ 34 BauGB)
- Außenbereich** (§ 35 BauGB)
- Denkmalschutz**

GRUNDSTÜCKSDATEN

Grundstücksgröße, rd. (lt. Kataster)	890	m ²
Fläche, überbaut (lt. Kataster)	0	m ²
Einschränkungen (Art):		keine
Preisvorstellung (provisionsfrei):		€
Bodenrichtwert (BORIS, 01.01.2010)	23	€/m ²

KOPP


Weißenseifener Straße 17

NUTZUNGSMÖGLICHKEITEN

Allgemeines Wohngebiet (WA, § 4 BauNVO)
2-geschossige, offene Bauweise
GRZ: 0,4
GFZ: 0,8
Firsthöhe: 9,5 m

Wohngebäude, nicht störende
Handwerksbetriebe etc.

Flurstück teilbar



INFORMATIONEN/ AUSKÜNFTE


Luftbild, Geodaten:
www.geoportal.rlp.de/portal/karten.html

Verbandsgemeinde Gerolstein:
www.gerolstein.de

Touristik:
www.eifel.info

Gebäudebörse für leer stehende Bausubstanz:
www.gebaudeboerse-daun.de

Dorferneuerung der Kreisverwaltung:
www.vulkaneifel.de



KONTAKT

Ortsbürgermeister:

Klaus Breuer
Dorfstraße 36
D-54574 Kopp
Tel. 06594/ 602
www.kopp-eifel.de

Eigentümer:

Dagmar Kamyar
Mommsenstraße 86
50935 Köln